

Updated 7/30/09

8/7, 8, 9 (三天兩夜) **Greenbrier State Park**

露營行程與相關資料



A multi-use park with 42-acre man-made lake and beach provides many kinds of recreation such as swimming, canoeing, hiking, picnicking, fishing and hunting. The Appalachian Trail passes through the park.

Campsite 預訂: <http://reservations.dnr.state.md.us/default.aspx>

預定營地後，可看須知: <http://reservations.dnr.state.md.us/CampgroundInformation.aspx>

Greenbrier State Park 簡介 <http://www.dnr.state.md.us/publiclands/western/greenbrier.html>

Camping Loops (Cedar Loop) 地圖 <http://www.dnr.state.md.us/publiclands/maps/cedarloop.html>

健行、露營、釣魚、游泳、划船資料 <http://www.dnr.state.md.us/publiclands/greenbrierguide.html>

Park 週末天氣預報 http://www.weather.com/weather/weekend/21713?from=36hr_topnav_undeclared

費用: 三天兩夜共**\$60**

Make online reservations or call 1-888-432-CAMP (2267) (Mon. – Fri. 8 a.m. - 8 p.m. EDT)

Facility Type: **Campsites** “Continue>>>”

Park: **GREENBRIER STATE PARK**

Arrival Date: **07, August 2009**

of Nights: **2**

of People: **6**

Equipment: **2 Tents** “Search Available Campgrounds”

Select: **GREENBRIER CEDAR LOOP ELECTRIC**

Click “select”, then “Show Available Sites>>” “OK”

Select your site(s), then click “Accept Restrictions/Add Sites to the Cart”

GREENBRIER STATE PARK - GREENBRIER CEDAR LOOP ELECTRIC					
Arrival Date: 8/7/2009	Property Type: Campsites	Equipment: Two Tents	# Nights: 2	# People: 6	<input type="button" value="Search Again"/>

Table below shows the available sites that matches your search criteria.

Site Name	Site Description	Attributes	Select
1	LEVEL, MORE THAN 150' FROM RESTROOM AND DRINKING WATER. WILL ACCOMMODATE UP TO A 36' MOTORHOME.		<input type="checkbox"/>
10	LEVEL, LESS THAN 150' FROM DRINKING WATER, MORE THAN 150' FROM RESTROOM		<input type="checkbox"/>

請讀該頁下方的露營須知

譬如 Cancellation Policy: Camping: Any changes or cancellations made after the conclusion of this phone call up to the close of business the day prior to the scheduled arrival date will result in a \$6.00 per night cancellation service charge. Cancellations made on or after the scheduled arrival date, you must contact the park directly, there will be a charge of one nights camping charge for each reservation, as well as the \$6.00 per night cancellation service charge for each additional night. No refunds will be issued for no-shows, or cancellations or early departures after the date of arrival. To modify/cancel reservations made with a credit card, customers must be able to verify the card number.

Page 4 列有剩下 **1** 個可訂營地(camp sites)，去年參加的家庭如下：

謝榮清、王春玲	仲大綸、張光華	陳捷淦、朱宜弘	余交詠、許海雯	劉秀芸	劉慧生
李海天、柯源崑	楊太樂、王素娟	陳昱成、劉秀蓉	劉裕松、顏麗淑	劉增宜、卓璇	成群、荆美光
江韶洋、黃惠瓊	萬其賢、胡際真	吳建安、黃秋瑛	秦景虞、吳淑芳	張景平、薛安	林錦德、張滿妹
白述禮、陳美玉	周今白、陳津涓	黃東山、周琳	李慕真	王祥益、秦文媛	管清鐸、柳慧鈺
于繼洪、于茂芬					

其他數年曾參加者：	黃達樑、曾淑萍	梁光宗、毛燕芬	董俊澤、王美珍	羅志仁、吳世榮	董一明、
張維斯、梁旭華	熊信毅、許黛茜	洪啓聖、蕭惠如	周孝中、孫茂蓉	范毅禹、孫以潔	陳昭安、徐瑞蓮
汪國賢、梅惠芳	顏世長、劉以忻				

請速告知您訂的營地，您若知道有其他友人也已訂了該loop的營地，請告知周今白 301-903-7159 (O)，以便互相聯絡、照應。

- 👂 請家長叮囑子女，在營區切勿攀折花草樹枝。Follow “Leave No Trace” outdoor ethics.
- 👂 **Quiet Time (11 p.m. – 7 a.m.)** 時，請務必輕聲細語 (whisper) 野外聲音會傳得很遠的。
- 👂 建議把 *Game Boy* 之類的電動玩具留在家裡，這幾天請盡量享受野外露營樂趣。
- 👂 萬一忘帶東西或走錯路，千萬別生氣。互相幫忙和野外求生也是回憶時的趣味。Please don't get upset if you forgot anything or got lost. Just ask other LMers for assistance. It is part of the FUN to survive with limited resource.

可能的活動 (以下僅是建議的活動，歡迎參加。也歡迎從網頁上尋找和建議其他活動)：

8/7 (Fri.) (從Julius West 初中算起，車程約 50 分鐘，43 miles)

Take I-270 north to Frederick (27.3 mi), then US-40 W (1.1 mi), Take exit 13B to merge onto Baltimore National Pike/MD-144/W Patrick St/US-40 (14.2 mi). Park is on the left. (見page 3 地圖)

Greenbrier State Park, **21843 National Pike, Boonsboro, MD 21713**-9535, (301)

791-4767

Use the web link on top or call

1-888-432-CAMP(2267) for reservations.

3 p.m. check in 可開始紮營 (但若貴營地於**3 p.m.前**已清理乾淨, 您即可紮營)。

- ✓ 請讀公園報紙(Visitor Guide)、地圖，找特別活動。每天可能有不同的Ranger's Programs (森林管理員免費導遊)。
- ✓ Camp Office (incl. nature center, game room) 佈告欄上有時也可發現 Visitor Guide 以外的**新增**特別導遊活動。
- ✓ 公園規定一定要在Camp Store 買營火的木材，**不能從外面帶入**。
- ✓ 公園外有**市場**(可買青菜)、餐館、旅館、加油站、露營用品店等。
- ✓ 各營地有野餐桌、烤架，電燈柱上有**電插頭**。
- ✓ Amphitheater Ranger's Campfire Program 營火晚會 (可能有)。

9 p.m. 歡迎會、討論第二天 (8/8) 的流程(周今白營集合場#28)，請每連派一代表(或全連)出席。

11 p.m. Quiet Time 請務必安靜或輕聲細語，野外聲音會傳得很遠。

8/8 (Sat.) 9 a.m.

- ✓ 健行，??? 帶隊(請自薦或推薦)。選擇見下頁下方*，走普通的 trail hiking (moderate)，或較難的 (difficult) trails。詳見：<http://www.dnr.state.md.us/publiclands/greenbrierguide.html>
- ✓ 回營後各自帶野餐，走到湖邊 (42 acres) 午餐。

Noon 自行組隊租船、游泳、踩水、曬太陽或玩球。15歲以下釣魚可免執照(湖中有 trout, largemouth bass and bluegill)。

3 p.m. 回營休息後，如有體力，可再去走較難的 (difficult) trails，5 p.m. 回營。

6 p.m. 晚餐各連自理。

8:30 p.m. 可能有 Amphitheater Ranger's Campfire Program 營火晚會。

各連自理小營火會 (s'more、唱歌、烤蕃薯等等)。

11 p.m. Quiet Time 請輕聲細語。

8/9 (Sun.) 9 a.m. 可健行，走其他trails，11 a.m. 回營。


3 p.m. 午餐後，各自離營 (**3 p.m.** 以前 check out 即可)。

(往西北走 I-70, Exit 29, 十分鐘 (約 9 mi) 可到Hagerstown的Outlet Mall)


(往東北走, Gettysburg 古戰場 is only 20 Miles away.)

Driving directions to 21843 National Pike, Boonsboro, MD 21713

42.8 mi – about 47 mins

 651 Great Falls Rd
Rockville, MD 20850

- | | |
|--|---------|
| 1. Head south on Great Falls Rd/MD-189 toward W Maryland Ave | 0.1 mi |
| 2. Turn right at Falls Rd/Great Falls Rd/ Maryland Ave/MD-189 | 295 ft |
| 3. Merge onto I-270 N via the ramp to Frederick | 27.3 mi |
| 4. Continue on US-40 W | 1.1 mi |
| 5. Take exit 13B to merge onto Baltimore National Pike/MD-144/W Patrick St/US-40 | 14.2 mi |
| Continue to follow Baltimore National Pike/MD-144/US-40 | |
| Destination will be on the left | |

 21843 National Pike
Boonsboro, MD 21713

露營建議用品：

帳篷、營釘、榔頭、墊布
爐子(電或煤氣)、若用煤氣爐(最少帶兩罐煤氣，當地買較貴、火柴)
電線延長線、多插座插頭、室外夾燈
鍋、鏟、紙盤、紙碗、紙杯、紙巾、刀、叉、筷子、砧板、洗碗精、清洗用品等
野餐(健行後午餐用)
食物半成品、作料(早、晚餐、宵夜用：米、油、鹽、糖、泡麵等)、水果
Ice Chest
飲用水
急救箱
Walkie-Talkie
手電筒多支
驅蟲spray、驅蟲蠟燭桶
枕頭、睡袋(鴨絨或厚些的，清晨可能很涼)
球鞋
背包、瓶裝水(健行時用)
雨傘、雨衣或簡單的\$1 poncho(一定要帶)
垃圾袋

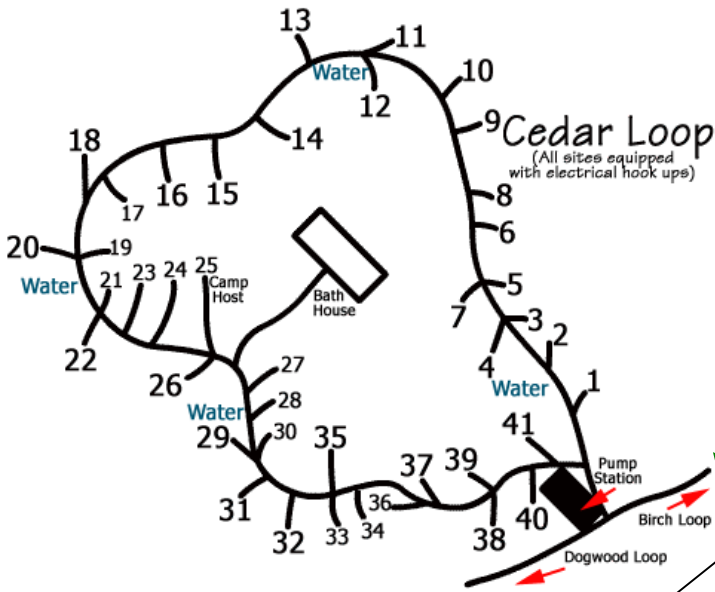
其他隨意 Optional：

氣墊、打氣筒
桌布(鋪在野餐桌上)
咖啡壺、咖啡、茶葉等
零食、罐頭、速食麵、空罐(可收藏剩餘食品)等
瑞士刀
涼椅
蚊香
泳衣、晾衣繩
拖鞋
extra 襪子
個人沐浴用品(吹風機、毛巾等)
樂器、遊玩器具、羽毛球拍、排球、Frisbee、防晒油、吊床等
營火用具、食品(蕃薯、s'more 的插支、marshmallow、巧克力、餅乾)

*健行路線選擇：

2 **easy** trails – Green Trail (0.8 mile), Yellow Trail (0.5 mile)
4 **moderate** trails – Red Oak Fire Trail (1.5 miles), Camp Loop Trail (1.5 miles), Snelling Fire Trail (1 mile), Water Tank Trail (0.5 mile),
2 **difficult** trails - Red Trail (4.5 miles), Bartman Hill Trail (0.6 mile)
詳見: <http://www.dnr.state.md.us/publiclands/greenbrierguide.html>

Map of Greenbrier State Park Detail of Camping Loop



已知的21個黎明營地

- 5 王祥益、秦文媛(友)
- 6 管清鐸、柳慧鈺
- 7 李慕真(友)
- 16 張智鈞友
- 18 張智鈞 熊嘉琪
陳世偉 陳又華
- 19 成 燦、Willfried(友)
- 20 張智鈞友
- 22 官大鈞、林泱洋
- 23 萬其賢、胡際真
- 24 成 群、荆美光
- 26 陳捷淦、朱宜弘
- 27 劉慧生
- 28 周今白、陳津涓
- 29 (可讓出)
- 30 余交詠、許海雯

- 32 林錦德、張滿妹
- 33 范毅禹、孫以潔
- 34 陳思牧、蔡玉荔(友)
- 35 周孝中、孫茂蓉
- 37 梁光宗、毛燕芬
- 38 孫武鋒、曾海仙

請速告知您訂的
營地給周今白：
301-903-7159 (0)
以便互相聯絡、
照應。

其他營地都被”
非黎明人”訂走了。

Map of Greenbrier State Park

Features available include: bath house, camping, contact station, dumping station, food and drink, hunting parking, park office, playground, restrooms, swimming and a visitors center.

